

km 0,000 - ROZŠÍŘENÉ NAPOJENÍ
NA POLNÍ CESTU HC 2

km 0,062 - INFORMAČNÍ TABULKA
PŘÍČNÉ ODVODŇOVACÍ PRUHY

km 0,092 - PŘÍČNÁ STRUHA
DVOJITÉ REVERDO dl. 5,5 m

km 0,122 - PŘÍČNÁ STRUHA
DVOJITÉ REVERDO dl. 5,5 m

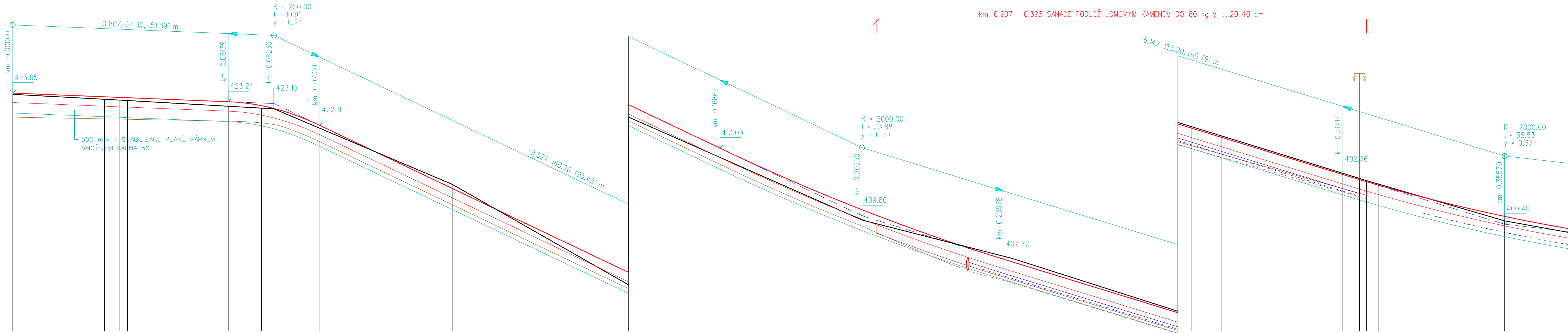
km 0,152 - PŘÍČNÁ STRUHA
DVOJITÉ REVERDO dl. 5,5 m

km 0,182 - PŘÍČNÁ STRUHA
DVOJITÉ REVERDO dl. 5,5 m

km 0,212 - PŘÍČNÁ STRUHA
DVOJITÉ REVERDO dl. 5,5 m

km 0,228 - PROPUSTEK P3
dl. 7,0 m DN 600

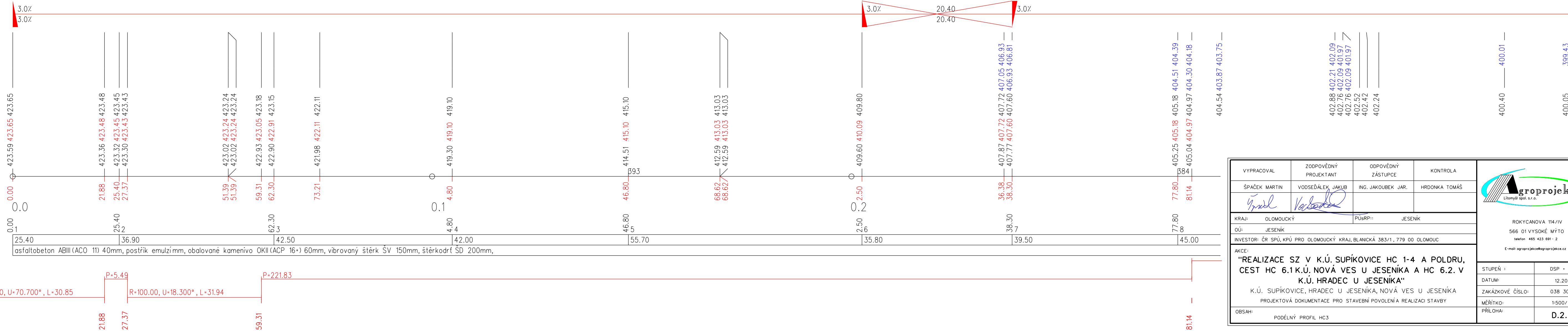
km 0,321 - NADZEMNÍ KŘÍŽENÍ
VN ČEZ DISTRIBUCE




229.00 příkop DL. 94.00

323.00

SMĚROVÉ POMĚRY



VYPRACOVAL	ZODPOVĚDNÝ PROJEKTANT	ODPOVĚDNÝ ZÁSTUPCE	KONTROLA
ŠPAČEK MARTIN	VOVSEDEK JAKUB	ING. JAKOUBEK JAR.	HRDONKA TOMÁŠ
<i>Gruel</i>	<i>Valentin</i>		
KRAJ: OLOMOUCKÝ	PŮSRP: JESEŇK		
OU: JESEŇK			
INVESTOR: ČR SPÚ, KPÚ PRO OLOMOUCKÝ KRAJ, BLANÍČKA 383/1, 779 00 OLOMOUČ			
AKCE: "REALIZACE SZ V K.Ú. SUPÍKOVICE HC 1-4 A POLDRU, "ESTR HC 6.1.K.Ú. NOVÁ VES U JESENÍKA A HC 6.2. V K.Ú. HRADEC U JESENÍKA" K.Ú. SUPÍKOVICE, HRADEC U JESENÍKA, NOVÁ VES U JESENÍKA PROJEKTOVÁ DOKUMENTACE PRO STAVEBNÍ POVOLENÍ REALIZACI STAVBY			
OBSAH: PODELNÝ PROFIL HC3			



ROKYCANOVA 114/IV
566 01 VYSOKÉ MÝTO
telefon 465 423 691 - 2
E-mail: agropojekce@agropojekce.cz

STUPEŇ :	DSP - DPS
DATUM:	12.2021
ZAKÁZKOVÉ ČÍSLO:	038 30/21
MĚŘÍTKO:	1:500/100
PŘÍLOHA:	D.2.1.1